

СОГЛАСОВАНО

И.о. Главы города Мирный

 К.Н. Антонов

« 12 » 09 2017г.

УТВЕРЖДАЮ

Исполнительный директор

АН ДОО «Алмазик»

 Е.Е. Балахонский

2017г.

СОГЛАСОВАНО

Начальник ОГИБДД ОМВД России

по Мирнинскому району РС (Я)

подполковник полиции

 А.Г. Иванов

« 12 » 09 2017 г.



## ПАСПОРТ

дорожной безопасности детского сада № 13 «Карлсон» – филиала  
Автономной некоммерческой дошкольной образовательной организации  
«Алмазик»

Республика Саха (Якутия)

г. Мирный

2017 г.

### Общие сведения

**Полное наименование:** Детский сад № 13 «Карлсон» – филиал Автономной некоммерческой дошкольной образовательной организации «Алмазик»

**Тип образовательной организации:** детский сад

**Юридический адрес:** 678170, Республика Саха (Якутия), Мирнинский район, г. Мирный, ул. Ленина 14 «А».

**Фактический адрес:** 678170, Республика Саха (Якутия), Мирнинский район, г. Мирный, ул. Тихонова, дом 9.

#### Руководители образовательной организации:

**Заведующий детским садом** Щербакова Елена Ивановна 8 41136 4-59-05  
(фамилия, имя, отчество)  
(телефон)

**Старший воспитатель** Шупилко Людмила Александровна 8 41136 4-59-05  
(фамилия, имя, отчество) (телефон)

#### Ответственный работник

**АН ДОО «Алмазик»** заместитель исполнительного директора по экономической безопасности и режиму Михаил Викторович Пальчиков 8 41136 9-06-89

#### Ответственные от

**Госавтоинспекции** инспектор по пропаганде ОГИБДД ОМВД по Мирнинскому району Дмитрий Олегович Шобогоров 8 41136 4-42-10

#### Ответственный работник

##### за мероприятия по профилактике

**детского травматизма** заместитель исполнительного директора по образовательной работе Татьяна Сергеевна Павлова 8 41136 9-08-73

Руководитель или ответственный работник дорожно-эксплуатационной организации, осуществляющей содержание улично-дорожной сети (УДС)\*

\_\_\_\_\_

(фамилия, имя, отчество)

(телефон)

Руководитель или ответственный работник дорожно-эксплуатационной организации, осуществляющей содержание технических средств организации дорожного движения (ТСОДД)\*

\_\_\_\_\_

(фамилия, имя, отчество)

(телефон)

\* Дорожно-эксплуатационные организации, осуществляющие содержание УДС и ТСОДД, несут ответственность в соответствии с законодательством Российской Федерации (Федеральный закон «О безопасности дорожного движения» от 10 декабря 1995 г. № 196-ФЗ, Кодекс Российской Федерации об административных правонарушениях, Гражданский кодекс Российской Федерации)

Количество воспитанников 261

Наличие уголка по БДД имеются в коридоре и групповых помещениях детского сада  
(если имеется, указать место расположения)

Наличие класса по БДД не имеется  
(если имеется, указать место расположения)

Наличие автогородка (площадки) по БДД нет

Наличие автомашин в образовательном учреждении нет

Владелец автобуса -

Время пребывания воспитанников: с 07.30.ч до 18.30. ч., выходные дни: суббота, воскресенье, праздничные дни, установленные законодательством РФ и РС (Я).

Телефоны оперативных служб:

112 - единый номер экстренных служб;

030 – скорая медицинская помощь;

020 – полиция;

010 - пожарная охрана.

## Содержание

### I. План-схемы образовательного учреждения.

1. Район расположения образовательного учреждения, пути движения транспортных средств и воспитанников, их родителей (законных представителей).
2. Организация дорожного движения в непосредственной близости от образовательного учреждения с размещением соответствующих технических средств организации дорожного движения, маршруты движения детей и расположение парковочных мест.
3. Маршрут движения организованных групп воспитанников от детского сада к школе искусств или к школе № 26.
4. Пути движения транспортных средств к местам разгрузки/погрузки и рекомендуемые безопасные пути передвижения детей по территории детского сада.

### II. Информация об обеспечении безопасности перевозок детей специальным транспортным средством (автобусом).

### III. Приложения

## **I. План-схема детского сада**

### **1. Район расположения образовательного учреждения, пути движения транспортных средств и воспитанников, их родителей (законных представителей).**

1.1 Территория детского сада № 13 «Карлсон» – филиала АН ДОО «Алмазик» граничит:

- с севера: жилой дом по улице Солдатова 10;
- с востока: аптека, жилые дома по улице Солдатова 12 и Солдатова 12/1;
- с юга: жилые дома по улице Тихонова 7, Тихонова 9;
- с запада: детская площадка и жилой дом Тихонова 15/1.

Улично-дорожная сеть представляет собой выезд на улицу Тихонова. В непосредственной близости от детского сада имеются два пешеходный перехода по улице Тихонова, один из которых оснащен светофорным регулированием, а другой дорожным знаком «Пешеходный переход». Две остановки общественного транспорта находятся на улице Тихонова.

1.2. Территория, указанная на схеме, включает:

- месторасположение детского сада;
- жилые дома;
- автомобильные дороги, тротуары.

1.3. На схеме обозначены:

- расположение детского сада, не жилых зданий (магазины, аптека);
- автомобильные дороги;
- пути движения транспортных средств;
- пути движения воспитанников детского сада;
- уличные наземные – регулируемые пешеходные переходы;
- названия улиц;
- опасная зона: так как детский сад находится в жилом квартале на пути движения воспитанников к детскому саду и обратно проходят через площадку, где жители прилегающих домов паркуют свой личный транспорт. С целью минимизирования опасности установлен дорожный знак «Остановка запрещена» 5 метров.

#### ***Приложение 1***

### **2. Схема организации дорожного движения в непосредственной близости от детского сада с размещением соответствующих технических средств организации дорожного движения, маршрутов движения воспитанников и расположения парковочных мест.**

Схема организации дорожного движения ограничена автомобильными дорогами, находящимися в непосредственной близости от детского сада.

1. На схеме обозначены:

- здание детского сада с указанием территории;
- дорожные знаки расположены в местах, в соответствии с правилами ДД;

- движение транспортных средств по проезжей части двустороннее;
- направление безопасного маршрута движения воспитанников осуществляется по тротуарам, находящимся в непосредственной близости с детским садом.

2. На схеме указано расположение остановок маршрутных транспортных средств и безопасные маршруты движения воспитанников, от остановочного пункта к детскому саду и обратно.

*Приложение 2*

### **3. Маршрут движения организованных групп воспитанников от детского сада к школе искусств и к школе № 26.**

На схеме района расположение детского сада указан безопасный маршрут движения воспитанников от детского сада к школе искусств и к школе № 26.

*Приложение 3.*

### **4. Пути движения транспортных средств к местам разгрузки/погрузки и рекомендуемые безопасные пути передвижения воспитанников по территории детского сада.**

На схеме указана территория движения транспортных средств по территории детского сада, а также пересечение путей движения воспитанников и путей движения транспортных средств. В связи с этим на территории детского сада не исключается пересечение путей движения воспитанников и путей движения транспортных средств.

*Приложение 4.*

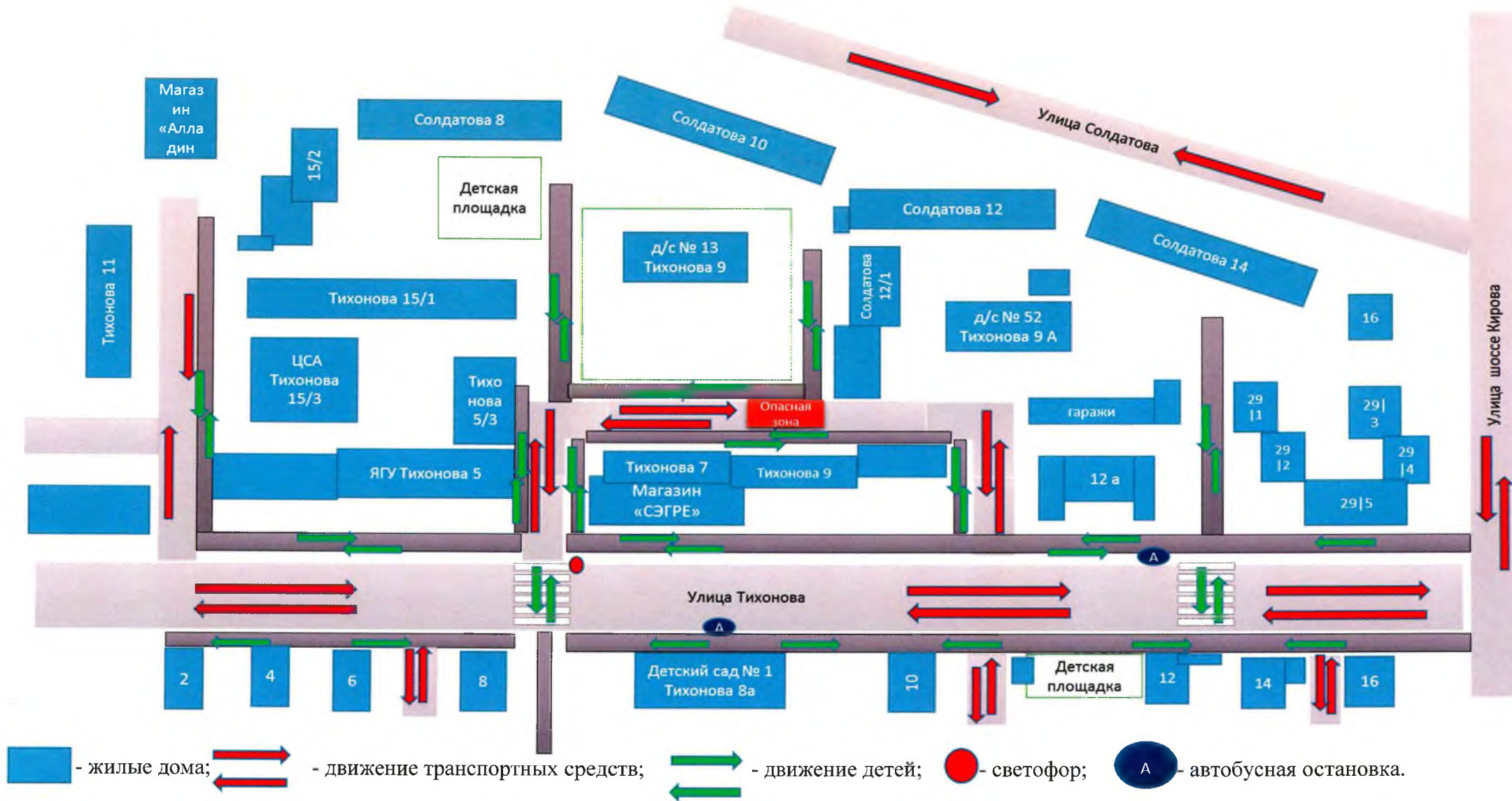
## **II. Информация об обеспечении безопасности перевозок детей специальным транспортным средством (автобусом)**

Перевозка детей специальным транспортным средством в детском саду № 13 «Карлсон» не производится. Транспортные средства на балансе детского сада не числятся.

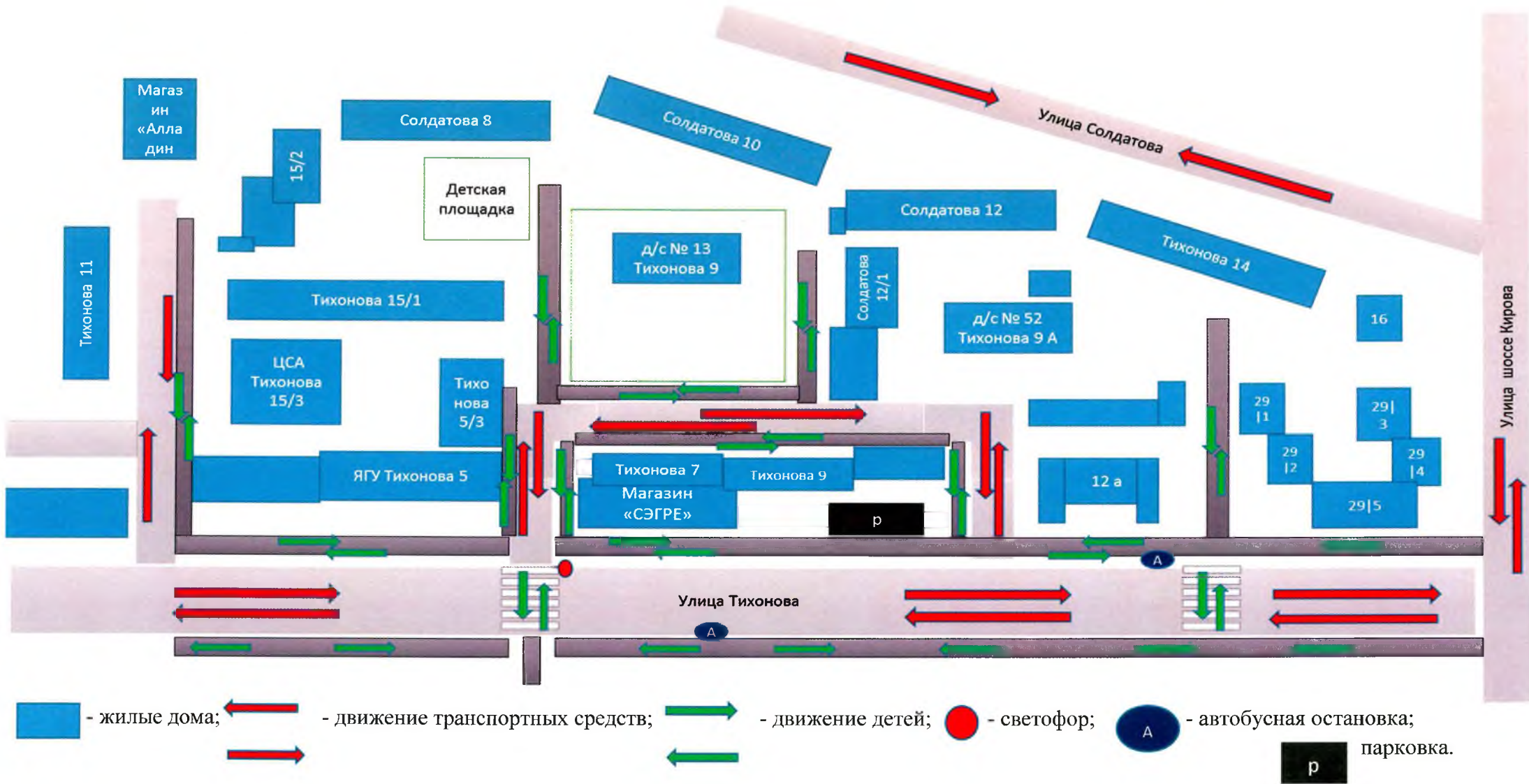
# I. План-схемы детского сада

Приложение 1

## 1. Район расположения образовательного учреждения, пути движения транспортных средств и воспитанников, их родителей (законных представителей).

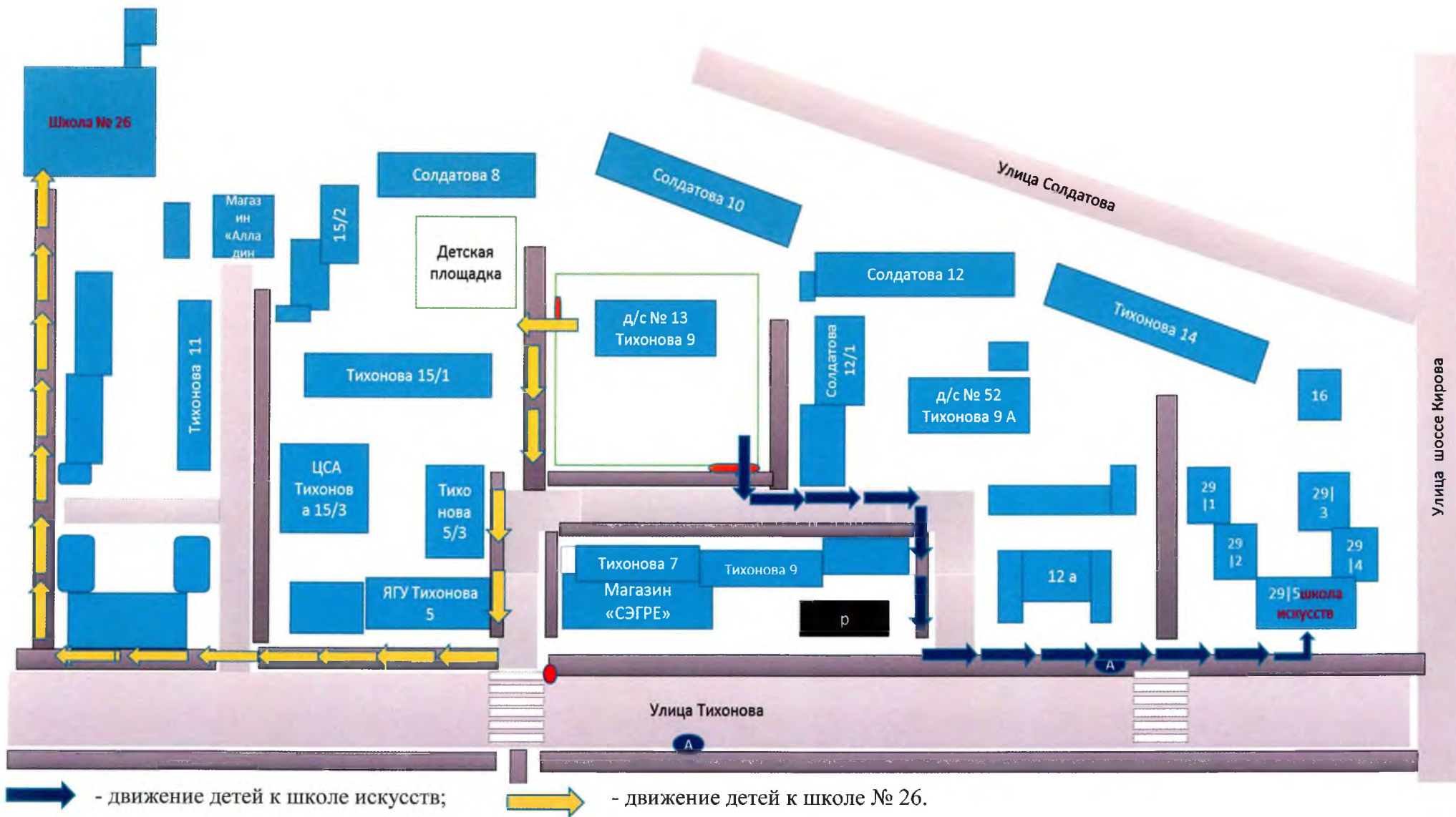


**2. Схема организации дорожного движения в непосредственной близости от образовательного учреждения с размещением соответствующих технических средств организации дорожного движения, маршрутов движения детей и расположения парковочных мест**

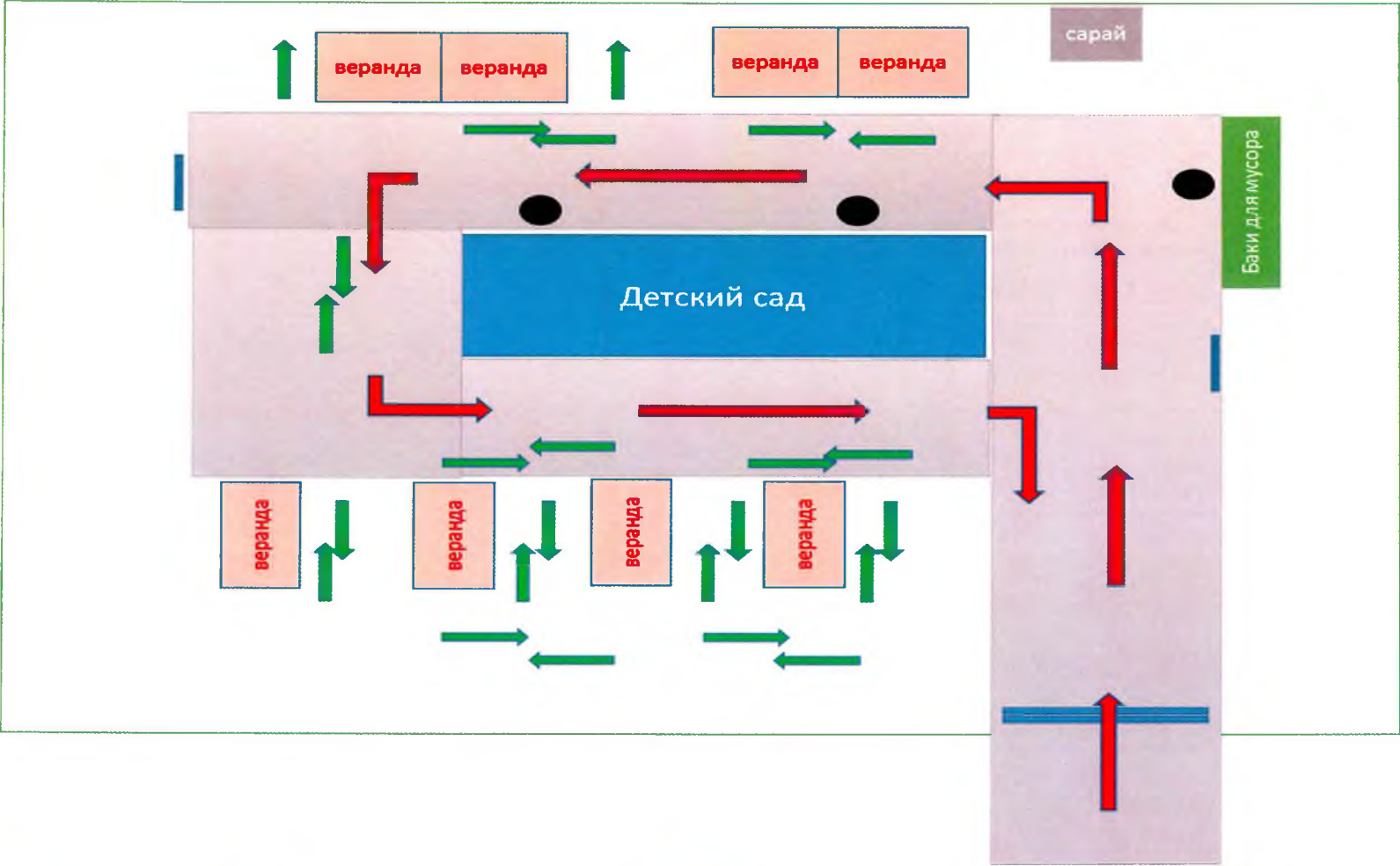




3. Маршрут движения организованных групп воспитанников от детского сада к школе искусств и к школе № 26 Приложение 3



4. Пути движения транспортных средств к местам разгрузки/погрузки и рекомендуемые безопасные пути передвижения детей по территории детского сада.



== - въезд, выезд; ● - места погрузки/разгрузки; → - движение транспортных средств; → - движение детей.









